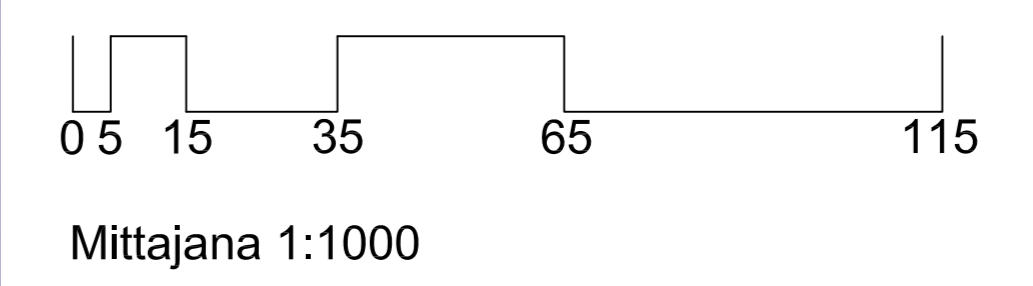
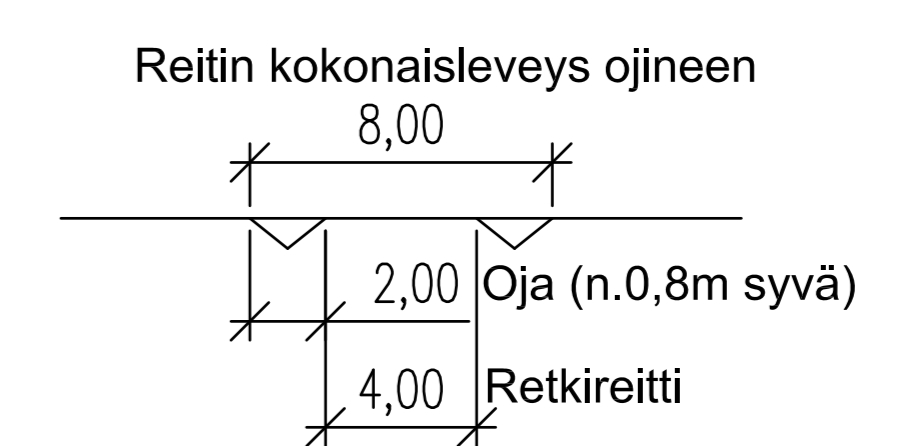


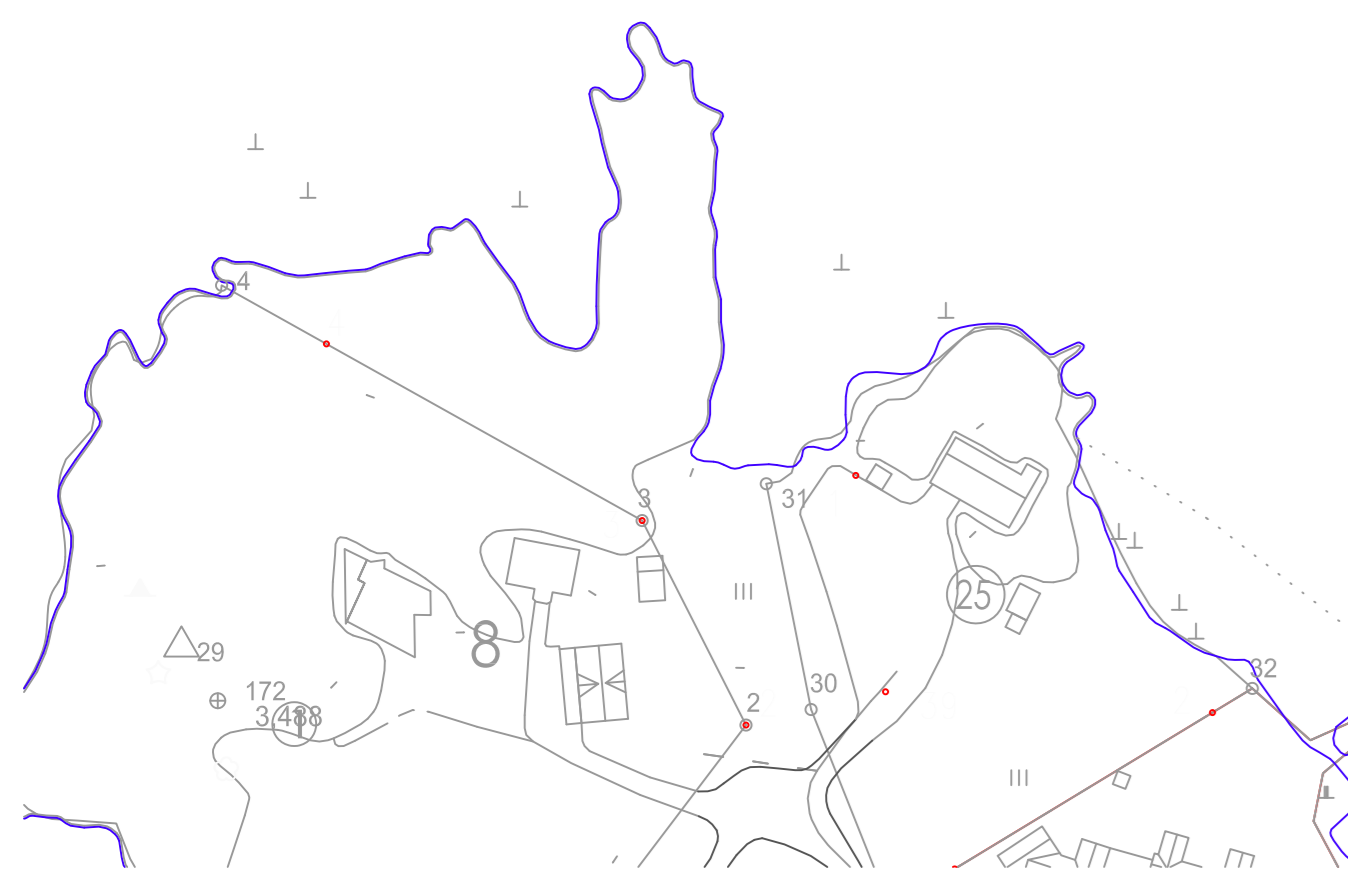
MERKKIEN SELITYKSET:

- Oleva reitti
- Reitin leventäminen
- Rakennettava Oja (leveys n. 2m)
- Vaihtoehtoinen Ojalinja (3+3m)
- Asennettava Rumpu (halk. 300-400mm)
- Vaihtoehtoinen Rumpu (halk. 300-400mm)
- Perattava/Aukaistava Oja
- Oleva Kivi
- Märkää aluetta
- Maa-alueiden raja
- Oleva ojalinja
- Kaupungin maa-alueet

Poikkileikkaus A-A (1:200)



Morsiussaarenlahi
Brudskärsviken



TRULLEVIN REITTI – Yksityisten maanomistajien osuudet
1 / 2

TEKIJÄ	KOKKOLAN KAUPUNKI KARLEBY STAD	PIIRUSTÄ	6.2.2023	RAIMO SILJAPÖÖ
TEKNINEN PALVELUKESKUS YHDYSKUNTATEKNINEN SUUNNITTELU	TEKNISKA SERVICECENTRET SAMHÄLLSTEKNISK PLANERING	PROJEKTI		
PL 43 KAUPPATORI 5 67101 KOKKOLA Puhelin (06) 8289 111, Faksi (06) 8289 389, www.kokkola.fi		MAITTA	1:1000	Paperi/ikona A3

N^o 5154a