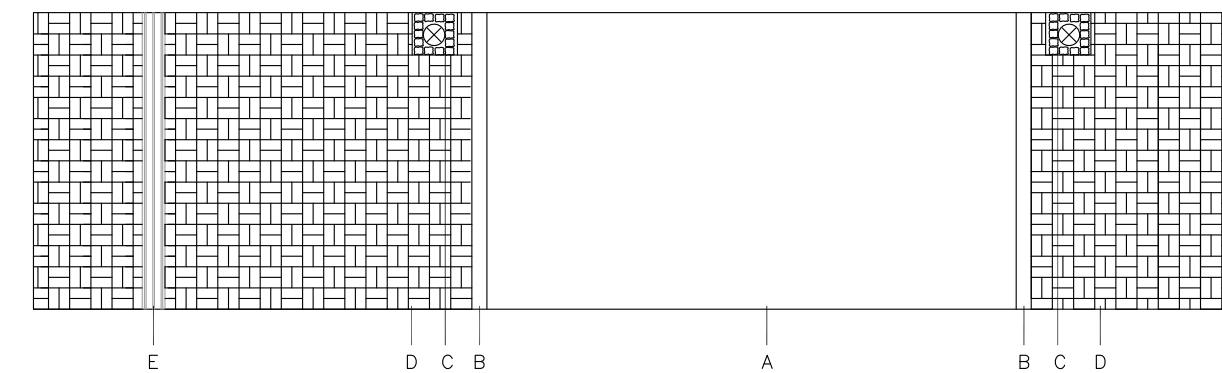
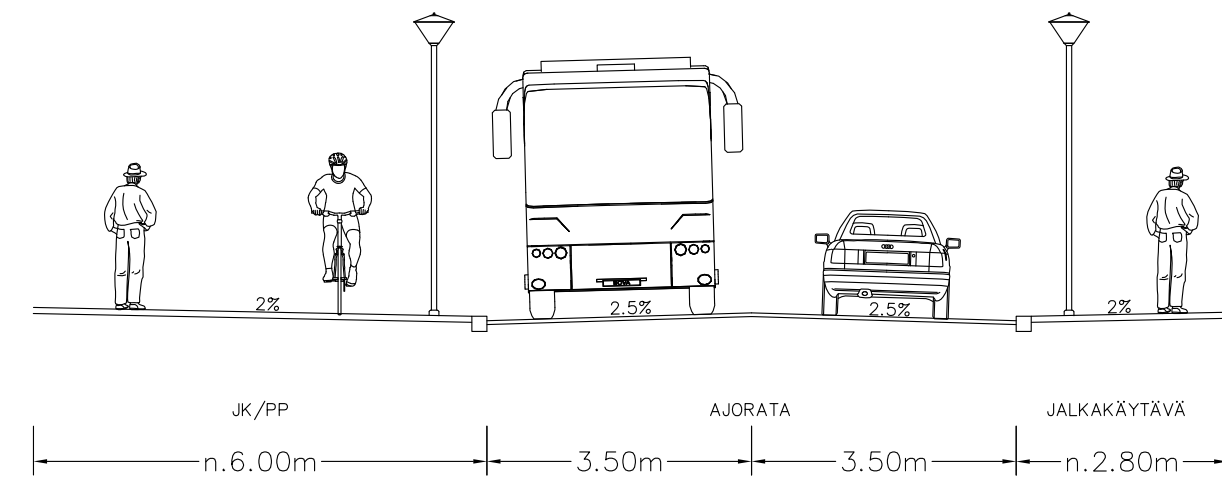
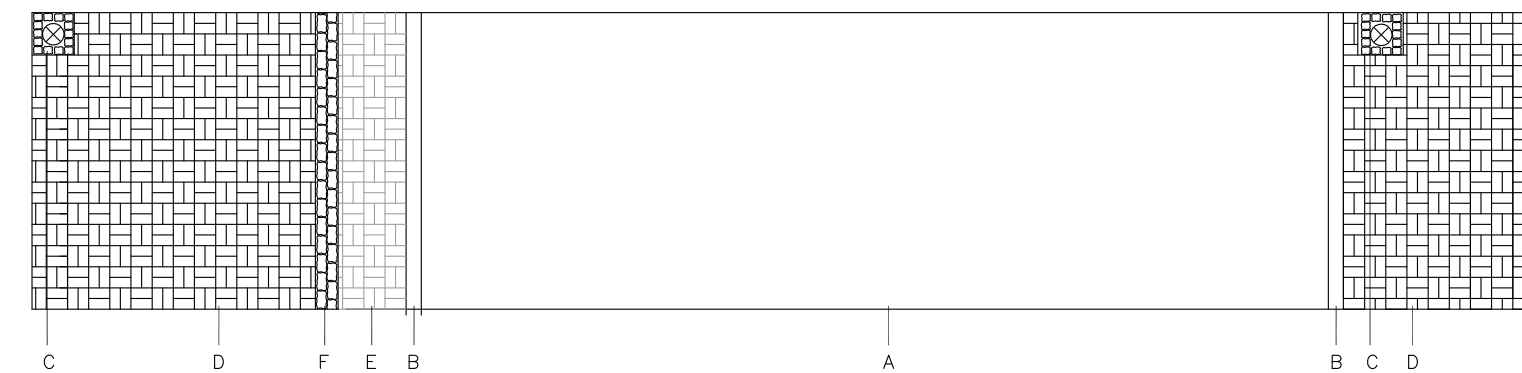
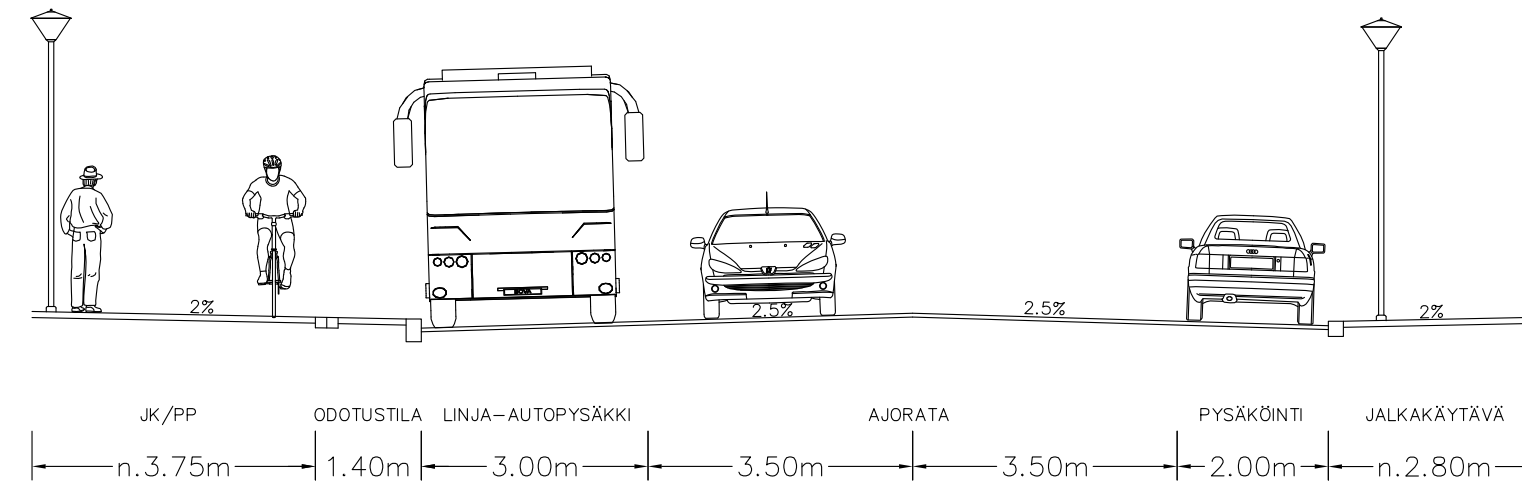


TORIKATU
RANTAKATU – KULMAKATU
LEIKKAUS A–A



- | | | | |
|---|----------------|--------------------------|----------------------|
| A | Asfaltti | AB 16/100 AN7+ABK 16/120 | |
| B | Reunakivi | 200x300x1000 | Taivassalon punainen |
| C | Noppakivi | 100x100x100 | Harmaa |
| D | Torikivi | 278x138x80 | Musta |
| E | Ohjaava laatta | 300x300x80 | Valkoinen |

TORIKATU
RANTAKATU – KULMAKATU
LEIKKAUS B–B



- | | | | |
|---|-----------|--------------------------|----------------------|
| A | Asfaltti | AB 16/100 AN7+ABK 16/120 | |
| B | Reunakivi | 200x300x1000 | Taivassalon punainen |
| C | Noppakivi | 100x100x100 | Harmaa |
| D | Torikivi | 278x138x80 | Musta |
| E | Torikivi | 278x138x80 | Harmaa |
| F | Nupukivi | 200x140x140 | Artic Pearl |

KOORDINAATTIJÄRJESTELMÄ ETRS-GK23, KORKEUSJÄRJESTELMÄ N2000

TORIKATU
VÄLILLÄ RANTAKATU–KULMAKATU
POIKKILEIKKAUS



KOKKOLAN KAUPUNKI
KARLEBY STAD

KAUPUNKIYMPÄRISTÖ
STADSMILJÖ

KAUPUNKISUUNNITTELU
PLANERING

KAUPPATORI 5, 67100 KOKKOLA, PL 43, 67101 KOKKOLA
Puhelinvaihde (06) 8289 111, www.kokkola.fi

MUUTOS ÄNDRING		
PIIRTÄNT RITAD	18. 5. 2026	TL
SUUNNITTELU PLANERAD	18. 5. 2026	TL
TARKISTANUT GRANSKAD		
HYVÄKSYNYT GODKÄND		
VAHVISTANUT FASTSTÄLLD		

MITTAKAAVA
SKALA 1: 100

PIIR.
RITL. № 5223c