

LOHTAJA


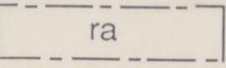

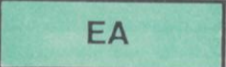
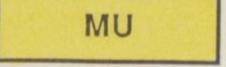

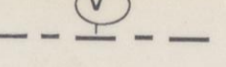
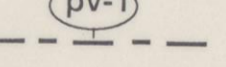




Houraatin alueen osayleiskaava

1:4000

Plan-Ark Oy
29.1.1993

Jouko Riipinen
DI

Kaavamerkinnyt ja määräykset

	Virkistysalue, joka on tarkoitettu ulkoilun, metsästyksen ja ampumaradan tukikohta-alueeksi.
	- Virkistysalueen osa, jolle voidaan sijoittaa ulkoilua, ammuntauheilua sekä metsästystä palvelevia rakennuksia kuten ulkoilumaja, kahvila- ja kioskirakennuksia sekä myymälätiloja. Ulkoilumaja ja urheilua palvelevat huoltorakennukset voidaan sijoittaa myös muihin osiin V-alueita
	Suojaviheralue - Alueelle voidaan sijoittaa meluvalleja ja muita melulta suojaavia rakennelmia.
	Ampumarata-alue - Alueelle voidaan sijoittaa ampumaurheilua palvelevia rakennuksia ja rakennelmia.
	Maa- ja metsätalousvaltainen alue, ulkoilun ohjaamistarvetta - Alueelle voidaan sijoittaa myös ulkoilumaja sekä urheilua palvelevia huoltorakennuksia.
	Maa- ja metsätalousvaltainen alue
	Vaara-alue
	Vedenhankinnalle tärkeän pohjavesialueen raja (merkintä on pohjavesialueen puolella indeksiviiva) Pohjavesialueella rakentamista ja muita toimenpiteitä rajoittavat vesilain pohjaveden muuttamiskieltoa ja pohjaveden pilaamiskieltoa tarkoittavat säädökset.
	Yleiskaava-alueen raja
	Valtatie
	Yhdystie
	Eritasoristeys ilman liittymää.

