
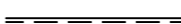











MERKINTÖJEN SELITYKSET

-  Päällysteen reuna
-  Liukuvalettava betoninen reunatuki, h=80 mm
-  Asfalttipäällyste
-  Suunniteltu tasausviiva ja korkeuslukema
-  Suunniteltu hulevesiviemäri ja -kaivo
-  Nykyinen hulevesiviemäri ja -kaivo

LIIKENNEMERKIT

-  C2 Moottorikäyttöisellä ajoneuvolla ajo kielletty, koko: 640
-  F50 Tietylle ajoneuvolle tarkoitettu reitti, polkupyörä, koko: 350
-  F52 Jalankulkijalle tarkoitettu reitti, koko: 350
-  H2 Kohde nuolen suunnassa, koko: 350
-  H24 Tekstillinen lisäkilpi, mitoitetaan tapauskohtaisesti

MUUTOS A Korotetun liittymäalueen muutokset A. Kortelainen 25.5.2022

Liittyy piirustukseen piir.nro 5105b
 KOORDINAATTIJÄRJESTELMÄ ETRS-GK23, KORKEUSJÄRJESTELMÄ N2000

HAKAKATU VÄLILLÄ POHJOISKUJA – PEIKKOLINNANKATU

KATUSUUNNITELMA
 Asemapiirustus



KOKKOLAN KAUPUNKI
 KARLEBY STAD

KAUPUNKIYMPÄRISTÖ
 STADSMILJÖ
 KAUPUNKISUUNNITTELU
 PLANERING

KAUPPATORI 5, 67100 KOKKOLA, PL 43, 67101 KOKKOLA
 Puhelinväihde (06) 8289 111, www.kokkola.fi

MUUTOS ÄNDRING	25. 5. 2022	A. Kortelainen
PIIRTÄNYT RITAD	26. 4. 2022	A. Kortelainen
SUUNNITELLUT PLANERAD	26. 4. 2022	A. Kortelainen
TARKISTANUT GRANSKAD		
HYVÄKSYNYT GODKÄND		
VAHVISTANUT FASTSTÄLLD		
MITTAKAAVA SKALA	1: 500	
PIIR. RITN.	N ^o 5107	