

ULLAVA

ULLAVANJÄRVI • VIONHARJU • ULLAVANJÄRVI KULTURSTIG



KARTORNA 9-11

ULLAVA KULTURSTIG

Medelsvår led - Leden går till största delen längs en lättframkomlig skogsbilväg. En del skyltar fattas och stigen i skogen har vuxit igen och kan delvis inte urskiljas. Leden är en sträckled. Kulturstigen ligger i Haapamaaområdet i sjöns norra del. Längs kulturstigen kan man se tecken av områdets lokalhistoria.

ULLAVANJÄRVI

Ullavanjärvi är en ca. 15 km² stor naturskön sjö i östra delen av Karleby. Sjön och vägarna runt den möjliggör aktiviteter som cykling, vandring, vinterutflykter, paddling och båtliv samt andra sätt att färdas på vatten.

Ullavanjärvi är en grund och frodig sjö. Medeldjupet på sjön är endast 1,5 m. I sjön finns många öar och flera av vikarna är frodiga och delvis igenväxta. Hanhilahti hör till det nationella skyddsprogrammet för fågelvattenområden och är ett av Karleby's mångsidigaste häckningsområden för vattenfåglar och måsar. Också övriga delar av sjön har ett rikt fågelbestånd. Sjöns vattenyta höjdes år 2010 och målet var att öka områdena för öppet vatten och göra sjön djupare för att förbättra rekreativ användning. Vintertid kan man skida på sjön om isläget tillåter det. Sommartid är sjön lämplig för paddling.

KOIRAKARI KÅTA

På holmen Koirakari i Ullavanjärvi finns en kåta och en eldplats. Till kåtan kan man ta sig till exempel med kanot eller vintertid längs isen. Holmen är en etapp för den traditionella mänskensskidningen och Ullavanjärvi spårutfärd. En snöskoterled löper via ön på vintrarna.

RISTILAMPI VINDSKYDD

Medelsvår led

Ristilampi ligger i närheten av kommungränsen mellan Kelviå och Kronoby vid Ristineva myrskyddsområde. Vindskyddet ligger på en vacker sydsluttning vid myren. Området lämpar sig som rastplats för dagsturer. Det finns inga skyltar till vindskyddet.

VIONHARJU ÖDESTUGA

Ödestugan ligger i Ullava på en naturskön plats norr om Vionnevas myrskyddsområde. På gårdsplanen finns en eldplats och bastu. Från Veikko Vionojan koulu löper en stig till ödestugan. Området lämpar sig väl som rastplats för dagsturer och för övernattnig. Vionneva är ett Natura 2000-objekt. På ödestugans gårdsplan finns ett dass.

RUMAKIVI

Rumakivi består av ett antal flyttblock som förts till området med isen under den förra istiden. Isen lösgjorde och transporterade ibland stora flyttblock långa vägar från moderklippan. Rumakivi ligger cirka en halv kilometer från vägen ut i skogen.

SKIDSPÅR

Skidspåren vid Ullavanjärvi och sträckleden från Veikko Vionojan koulu till älgstugan/ödestugan vid Vionharju underhålls. Skidspåren öppnas när snöläget tillåter det. Skidspåren i Rahkonen och Ullava kyrkby är belysta.



- Observera fåglarnas häckningstid 15.4–31.7.
- Rör dig enbart på märkta stigar för att inte skada områdets känsliga natur.
- Vi efterföljer principen om skräpfrött friluftsliv.
- Staden förser inte platsen med ved och därför är det bra att ha med sig egen ved.

Bra att veta

Ullavanjärvi kulturstig

Haapamaavägen 89

Startpunkten för Ullavanjärvi kulturstig finns i närheten av sjösättningsplatsen vid Haapamakivägen. Att köra bil till Haapamaavägen via Haapalavägen/Korventie är inte att rekommendera, eftersom vägen är igenvuxen.

Ullavanjärvi

Vid sjön finns flera sjösättningsplatser för kanoter eller båtar.

Koirakari kåta

Koirakari. Man anländer sjöledes till kåtan i Koirakari. På vintern kan man ta sig till kåtan längs isen om vädret tillåter det.

Vionharju

Vionharjuvägen.

Ödestugan ligger en knapp kilometer från korsningen av Halkosaarenpisto och Vionharjuvägen. Från Vionharjuvägen är avståndet till ödestugan cirka 300 meter.

Rumakivi

Vionjavägen.

Rumakivi ligger i Ullava kyrkby. Där Vionjavägen fortsätter brant mot höger tar man av till vänster till en väg som inte har något namn. Stigen till Rumakivi urskiljs inte i terrängen.

Underhåll

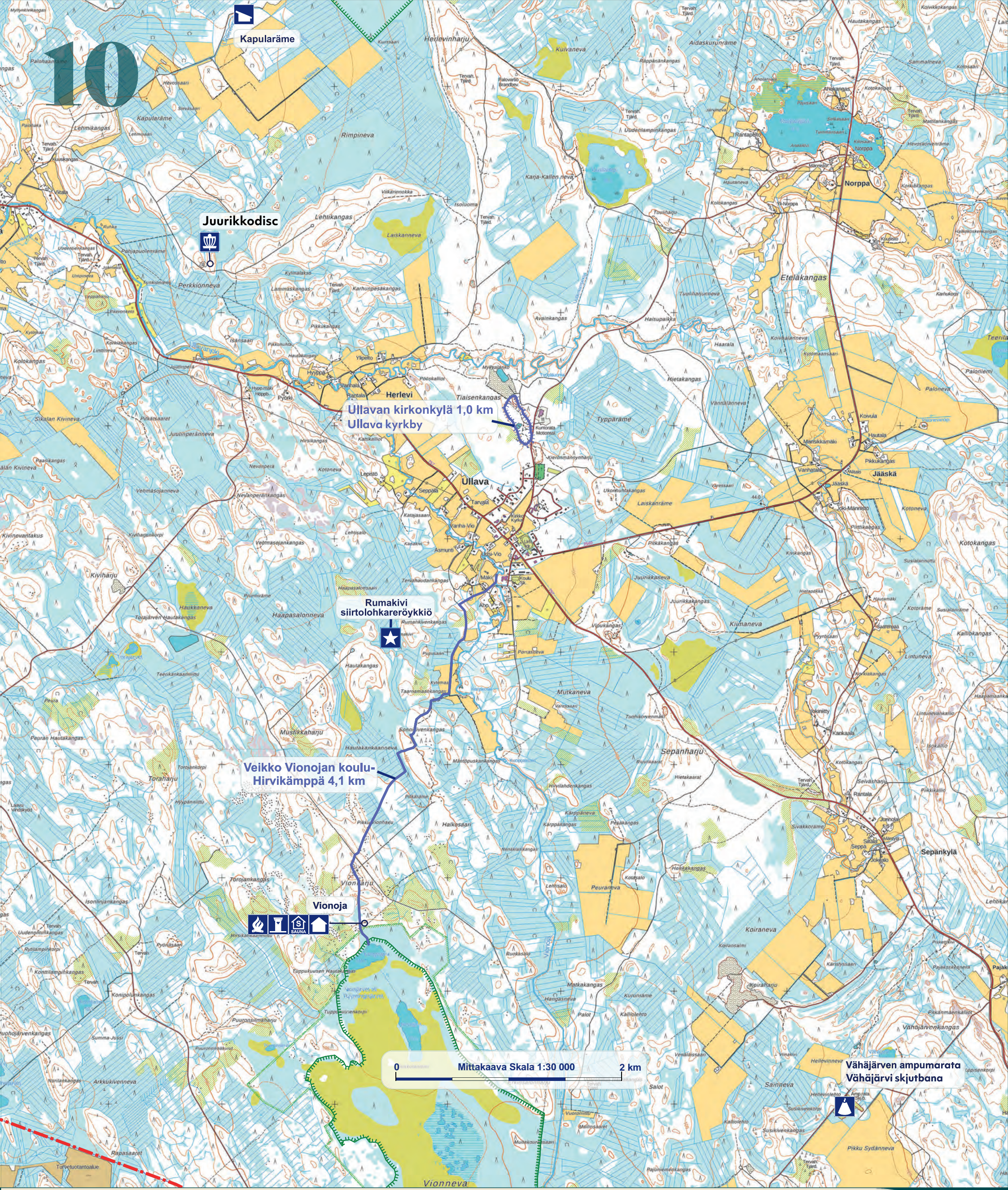
Karleby stad
Parker och idrottsplatser
Måndag - fredag
kl. 8 - 16
Tfn 040 806 5204

NÖDNUMMER
112

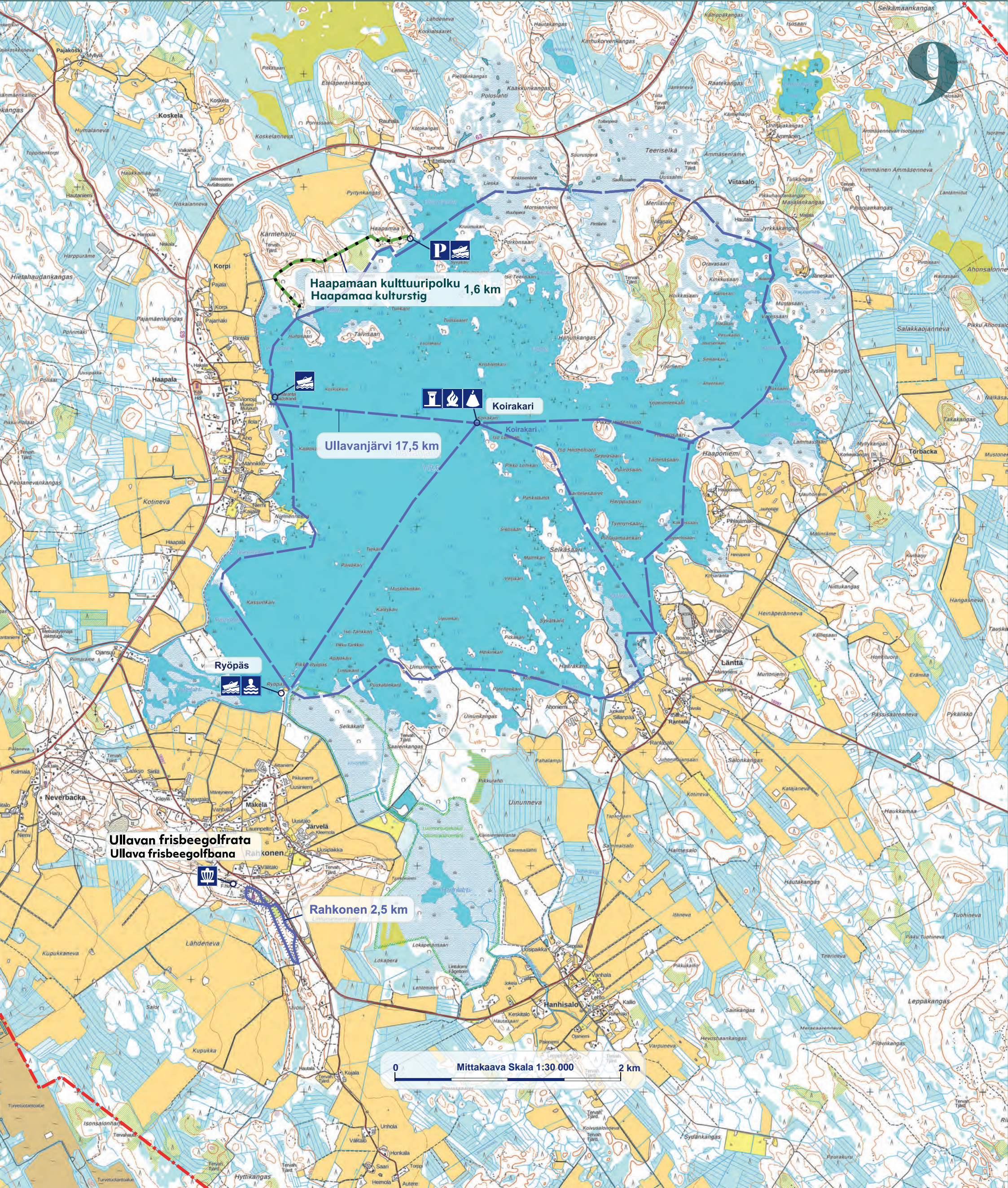
Stadens
responstjänst



10



-  Skidspår
-  Belyst skidspår
-  Natura 2000-område
-  Vindskydd
-  Käta
-  Bastu
-  Eldplats
-  Dass










Haapamaan kulttuuripolku 1,6 km
Haapamaa kulturstig

Ullavanjärvi 17,5 km

Rahkonen 2,5 km

Ullavan frisbeegolfrata
Ullava frisbeegolfbana

0 Mittakaava Skala 1:30 000 2 km

-  Naturstig
-  Belyst skidspår
-  Skidspår på isen
-  Info
-  Parkering
-  Eldplats
-  Dass
-  Sjösättningsplats
-  Kåta
-  Badstrand
-  Frisbeegolf