



PERHO ÅS

PERHO ÅS FRILUFTSLED (DEL 1) • RAMSETS FRILUFTSLED •
FÖRBINDELSELED KÖUKAR-PERHO Å



KARTA 7

PERHO ÅS FRILUFTSLED (13,6 KM/RIKTNING)

En del av leden på kartblad 8.

Krävande led - Leden är till stora delar stenig och täckt med rötter.

Lätt led - Vessi eldplats, Äijänsaari kåta och eldplats, Hapkoski kåta och eldplats, Lahnakoski och Vittsar kanotstränder.

Medelsvår led - Storforsens kåta och eldplats Perho ås friluftsled är en sträckled som går från Vittsar till Lahnakoski i omväxlande naturskönt skogs- och ålandskap.

Från leden finns en förbindelseled till Köukarbacken och till Åivo och Såka friluftsleder. Perho å är 150 kilometer lång och rinner ut i havet norr om Karleby. I tiderna har Perho å använts bland annat för transport av varor och till exempel vid Äijänsaari har man hittat en tjärdal.

Äijänsaari har tidigare varit en holme i Perho å. Vid Perho å har man hittat spår efter gamla kvarnar.

Vid Storforsen finns ruinerna av ett gammalt kraftverk. Leden fungerar som skidspår från Vittsar till Äijänsaari och från korsningen med Köukar förbindelseled till Hapkoski.

Från Lahnakoski kan man också vintertid gå till fots till Hapkoski kåta, men leden underhålls inte vintertid.

Längs Perho ås friluftsled finns Hapkoski vindskydd, Vessi eldplats, Storforsens och Äijänsaaris kåtor samt sjösättnings- och landstigningsplatser för paddlare vid Lahnakoski, Vittsar, Storforsen och Äijänsaari.

FÖRBINDELSELED KÖUKAR-PERHO Å (4,5 KM/RIKTNING)

Medelsvår led / Svår led - En del av skyltarna har stjälp och leden är delvis otydlig. Stigen är blöt vid vått väder. Leden är en sträckled.

Leden ansluts till Perho ås friluftsled vid Vittsarlandsvägen. Leden går i skogig terräng, främst längs stigar och spångar. Leden fungerar som skidspår vintertid.

RAMSETS FRILUFTSLED (7 KM)

Krävande led - Leden är ställvis lerig vid vått väder. Skyltningen är bristfällig och det är delvis svårt att urskilja leden.

Leden är en rundled och den går delvis längs Perho ås friluftsled. Längden på rundleden är 7 km. Längden på det avsnitt som är åtskilt från Perho ås friluftsled är 4,3 km. Avsnittet vid Perho å fungerar som skidspår vintertid. Avsnittet vid Ramset underhålls inte vintertid men kan användas fritt av vandrare.

SKIDSPÅR

På området finns många skidspår vintertid om snöläget tillåter det. Skidspåren i Köukar, Älvdalen och Storkisbacken är belysta.



- Observera fåglarnas häckningstid 15.4–31.7.
- Rör dig enbart på märkta stigar för att inte skada områdets känsliga natur.
- Vi efterföljer principen om skräpfritt friluftsliv.
- Staden förser inte alla platser med ved och därför är det bra att ha med sig egen ved.

Bra att veta

Perho ås friluftsled

Gamla Uleåvägen 144b

Parkering vid vägkanten, efter den före detta skolbyggnaden. Ledens startpunkt har skyltar. Leden slutar vid Lahnakoskivägen.

Förbindelseled Köukar-Perho å

Skidvägen 7. Köukar.

Start från Köukar skidcentrum och frisbeegolfbana.

Ramsets friluftsled

Storforsvägen.

Bredvid vägen finns en breddning för parkering. Leden ansluts till Perho ås friluftsled i slutet av Storforsvägen och nära Storforsens eldplats.

Underhåll





Karleby stad
Parker och idrottsplatser
Måndag - fredag
kl. 8 - 16
Tfn 040 806 5204





NÖDNUMMER
112

Stadens
responstjänst





-  Paddlingsled
-  Skidspår
-  Vandringsled
-  Belyst skidspår

-  Info
-  Parkering
-  Eldplats
-  Dass

-  Landstigningsplats
-  Vindskydd
-  Kåta