

# LAAJALAHTI • ISOKARI

LAAJALAHDEN LUONTOPOLKU JA RANTAREITTI •  
ISOKARI • KIRKKOLEHDON KOSTEIKKO • HICKARÖ



## KARTTA 6

### LAAJALAHDEN RANTAREITTI (1,7 KM)

*Vaativa esteetön reitti* – Laajalahden parkkipaikalta alkavan polun alku on helppokulkuista pitkospuureittiä. Reitin varrelta löytyy esteetön käymälä sekä grillikatot. Grillikatoksen jälkeinen osuus reitistä on sorastettua polkua. Rantareitti on ympyräreitti ja se on merkitty viittaopastein.

Polku kulkee aluksi dyynien läpi halkovana pitkospuureittinä rannalle. Rannalta reitti jatkuu mäntymetsikössä rannan tuntumassa, josta se kaartaa takaisin parkkipaikalle. Reitin varrella on grillipaikka, uimaranta, pukukopit, esteetön käymälä, lintutorni ja kaksi nuotiopaikkaa rannan tuntumassa. Laajalahden uimarannan kaupungin grillikatoksella on puuhuolto. Reitti on talvella hoidettu ja retkeilijöiden käytössä.

### LAAJALAHDEN LUONTOPOLKU (4,2 KM)

*Helppo reitti* – Reitti kulkee osin pitkospuuta pitkin. Reitti on opastettu viittaopastein sekä maalimerkein. Polku on ympyräreitti.

Luontopolun lähtöpiste on pysäköintialueen läheisyydessä. Luontopolku kiertelee rantalehdossa sekä pitkospuuta pitkin rantaruovikossa. Luontopolun varrella on tietoa alueen luonnosta, lintutorni sekä lintupiilo. Laajalahden männiköt, fossiiliset hiekkadyynit, hiekkarannat, tervaleppälehdot ja laajat rantaniityt luovat maisemallisesti ja kasvistollisesti upeat puitteet luontoretkelle. Natura-alue on pääosin ranta- ja vesiluontoa sekä rantametsiä. Linnusto on maakunnan edustavimpia. Reitillä ei ole talvikunnosapitoa, mutta se on retkeilijöiden vapaasti käytettävissä. Laajalahti on Kokkolan helmikohde.

### KIRKKOLEHDON KOSTEIKKO

*Vaativa esteetön reitti* – Polku on leveä ja sorastettu.

Kirkkolehdon kosteikon vieressä kulkevalla luontopolulla koet luonnonmonimuotoisuuden. Monenlaiset kalat, linnut, hyönteiset ja kasvit viihtyvät monimuotokosteikon tuntumassa. Kosteikon tarkoituksena on toimia Suntain valuma-alueelta syntyvän kiintoaineen puhdistajana. Samalla kosteikko toimii virkistysalueena ja opetuskohteena. Luontopolun varrella on nuotiopaikka. Kohteessa ei ole kaupungin polttopuuhuoltoa, joten retkelle on hyvä varautua omilla polttopuilla. Polku on retkeilijöiden käytössä talvisin, mutta talvikunnossapitoa ei ole Suntainvarren pyöräteitä lukuunottamatta.

### HICKARÖ

Nuotiopaikka sijaitsee Öjanjärven rannalla. Nuotiopaikan vieressä on laituri ja käymälä. Alue soveltuu päiväaikaisen retkeilyn kohteeksi myös liikuntarajoitteisille ja melonnan lähtöpisteeksi. Ulkokäymälään mahtuu pyörätuoli, mutta käänköpaikka sekä käsinojat puuttuvat. Kohteessa ei ole kaupungin polttopuuhuoltoa, joten retkelle on hyvä varautua omilla polttopuilla.

### ISOKARI (0,8 KM)

*Esteetön reitti* – Polun alkuosassa kulkee esteetön pitkospuureitti siirtolohkareille asti. Reitin alussa on esteetön käymälä. Pitkospuureitillä on kaiteet ja penkkejä. Reitti on janareitti ja sen pituus on yhteen suuntaan 0,1 km.

*Keskivaativa reitti* – Saaren kiertävä osuus sekä Isokarin villoille sekä kellariin johtavat polut. Polku on osittain heinittynyt sekä hieman kivikoinen. Reittimerkinnot ovat puutteelliset. Lehtometsässä saarta kiertävä luontopolun varrella on tauluja saaren historiasta ja luonnosta, näköalatasanne sekä taukopaikka.

Isokari on pääosin lehtipuuvältaista aluetta. Luoteisrannalla on suuri siirtolohkare, joka soveltuu boulderointiin. Saaren luontoa hallitsevat meri sekä rehevät lehtomaiset metsät. Pohjoisrannalla on kivikkoisia merenrantaniittyjä. Saaresta ja lintutornista voi tarkkailla Yksipihlajanlahden linnustoa ympäri vuoden. Reitillä ei ole talvikunnossapitoa, mutta se on talvisin retkeilijöiden vapaasti käytettävissä.

### HIHTOLADUT

Osa hiihtoladuista kulkee retkeilyreittien kanssa samoja reittejä. Huomioithan tämän retkeillessäsi. Yksipihlajan, Kirkonmäen ja Halkokarin ladut sekä osa Santahaan laduista on valaistu. Kirkonmäellä on lisäksi koiralatu.



- *Lintujen pesimäaika 15.4.–31.7. tulee huomioida retkeiltäessä.*
- *Kuljethan merkittyjä polkuja, jotta et vahingoita alueen herkkää luontoa.*
- *Noudatamme roskattoman retkeilyn periaatteita*

## Saapuminen

### Laajalahti Hietanokantie 238

Käänny Vaasantieltä Laajalahden uimaranta kyltin kohdalta ja seuraa opasteita. Parkkipaikka on Hietanokantien päässä. Parkkipaikalta on viittaopasteet luontopoluille sekä uimarannalle.

### Hickarö Rantatie 265.

Parkkipaikka on tien vieressä. Parkkipaikka on epätasainen ja parkkipaikalla liikkuminen voi olla haastava liikuntarajoitteisille.

### Isokari Isokarintie 13

Isokarille savutaan Lahdenperän teollisuusalueen kautta. Pohjoisväylältä käännytään Kōlitielle, josta jatketaan vasemmalle Lahdenperäntielle ja heti oikealle Isokarintielle. Parkkipaikka löytyy tien päästä. Polku alkaa parkkipaikalle tietä pitkin saavuttaessa parkkipaikan oikealta puolelta. Pohjoisväylän vieressä kulkee kevyen liikenteen väylä.

### Kirkkolehdon kosteikko Heinolankaari

Kirkkolehdon kosteikolla ei ole varsinaista pysäköintipaikkaa. Alueella on kuitenkin useita parkkipaikoja ja sinne on helppo saapua keskustasta pyörällä tai jalan.

### Kunnossapito
























Kokkolan kaupunki  
Puistot ja liikuntapaikat  
Maanantai – perjantai  
klo. 8 – 16  
Puh 040 806 5204

HÄTÄNUMERO  
112

Kaupungin  
palautepalvelu





	Valaistu hiihtolatu		Info -opaste		Esteetön kohde		Kalalaituri
	Melontareitti		Pysäköinti		Laavu		Vesillelaskupaikka
	Hiihtolatu		Ulkokäymälä		Koiralatu		Uimaranta
	Talvipolku		Nuotiopaikka		Vierasvenelaituri		Talviretkeilyreitti
	Luontopolku		Frisbeegolf		Lintutorni		Lintulava
	Vaellusreitti						
	Natura 2000-alue						
	Arvokas lintujen pesimäalue						